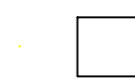
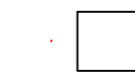
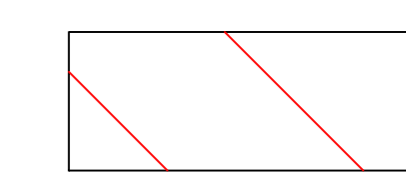
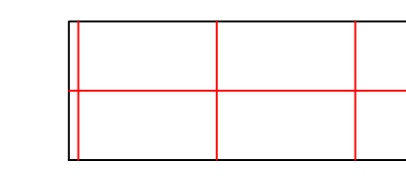
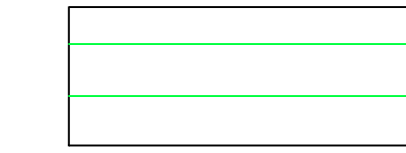


**LEGENDA**

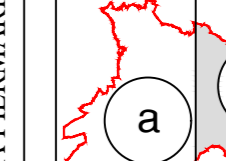
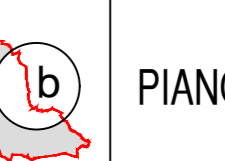
-  Limite confine Provinciale
-  Limite confine Comunale

PIANO TERRITORIALE PAESISTICO - AMBITO MASSICCIO DEL TABURNO  
(D.M. 30/09/96)

-  **C.I.P.** CONSERVAZIONE INTEGRATA  
PAEAGGIO PENDICE MONTANA E COLLINARE
-  **R.U.A.** RECUPERO URBANISTICO-EDILIZIO E  
RESTAURO PAESISTICO-AMBIENTALE
-  **R.A.C.** RIQUALIFICAZIONE AREE DI CAVA

CITTA' di  
**MONTESARCHIO**  
**PIANO REGOLATORE GENERALE**  
(L. n. 1150 del 17.08.1942 art. 7 e succ. mod. ed int. - L.R. n. 14 del 20.03.1982 e succ. mod. ed int.)

*P.R.G. aggiornato con le modifiche e adeguamenti introdotti da :*  
 - Delib. di C.P. n° 124 del 27/12/2002 (Approvazione)  
 - Delib. di C.P. n° 19 del 12/02/2003 (Approvazione definitiva)  
 - D.P.R.C. n° 309 del 15/05/2003 (Visto di conformità condizionale)  
 - D.P.G.P. n° 26 del 23/05/2003 (Decreto confermativo di approvazione)  
Prot. 1761 del 25/05/2003

1:5000 app. urban.	elaborato serie "A" - analisi urbanistica ed edilizia	sigla	numero
 a	 b	<b>PIANO TERRITORIALE PAESISTICO</b>	<b>A3b 07</b>

collaboratori arch. VALENTINA GRANALI - arch. PIETRO RICCI  
 progetto: PIO CASTIELLO (architetto)  
 Marzo 2001

ARCH. PIO CASTIELLO - VIA PIEMARINI, 37 - 82100 BENEVENTO - Tel. 0824315746 - 319091 - Fax 0824315746 - Email piocasti@tin.it