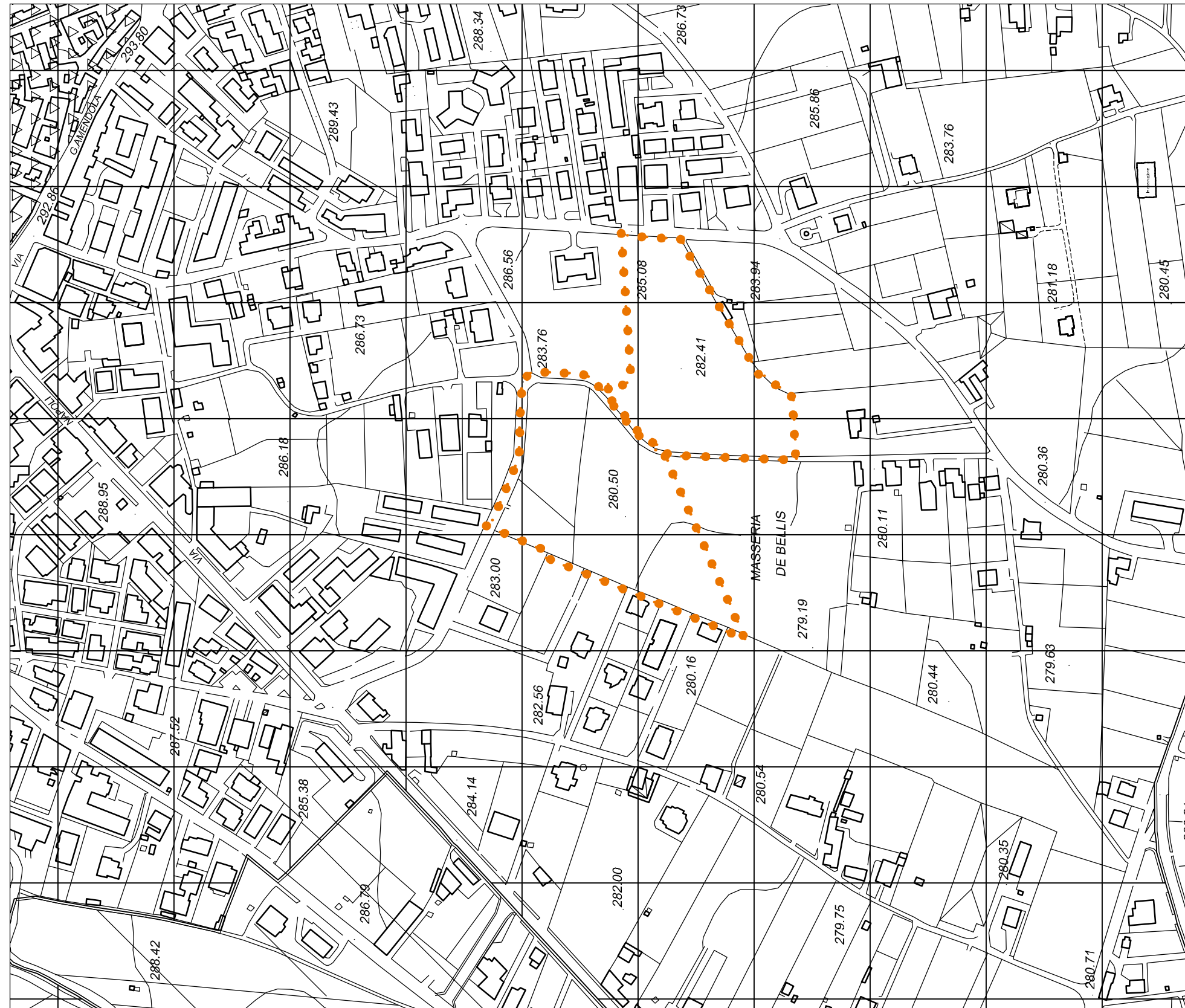






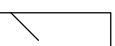
# Stralcio Piano Territoriale Paesistico - Parco Regionale del Taburno-Camposauro



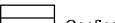
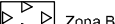
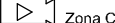
## LEGENDA

-  Limite confine Provinciale
-  Limite confine Comunale
-  Variante urbanistica

PIANO TERRITORIALE PAESISTICO - AMBITO MASSICCIO DEL TABURNO  
(D.M. 30/09/96)

-  R.U.A. RECUPERO URBANISTICO-EDILIZIO E RESTAURO PAESISTICO-AMBIENTALE
-  V.A.S. VALORIZZAZIONE SITO ARCHEOLOGICO

PARCO REGIONALE DEL TABURNO - CAMPOSAURO  
(L.R. 01/09/93, n.33 - Delibera G.R. n.62 del 12/03/99)

-  Confine del Parco Regionale Taburno - Camposauro
-  Zona B - Area di Riserva Generale
-  Zona C - Area di Riserva Controllata



CITTA' DI **MONTESARCHIO** (Bn)  
SETTORE GOVERNO DEL TERRITORIO

**PIANO REGOLATORE GENERALE VIGENTE**

OGGETTO : **Ritipizzazione delle aree indicate con delib. del Commissario ad acta n. 1 - 2 del 23-06-2016**

FASE : **Variante**

CIG : **Z871604E7D**

Stralcio Piano Territoriale Paesistico **03**  
Parco Regionale del Taburno-Camposauro

Il Commissario ad acta  
arch. ing. Michele Punzo

Il RUP  
ing. Domenico Duilio

Supporto al RUP  
arch. Pio Castello

2016