













# Destinazione d'uso



## LEGENDA

-  Zona BR - Ristrutturazione (conservazione del tessuto edilizio e viario esistente)
-  Zona B - Completamento del tessuto edilizio esistente
-  Zona C - Espansione residenziale privata
-  Zona Cc - Produttiva a prevalenza commerciale
-  Zona F1 - Attrezzature comunali pubbliche e di uso pubblico
-  Zona F3 - Attrezzature religiose (L.R. 5/3/90 n° 9)
-  Zona F5 - Attrezzature fieristiche ed espositive
-  Zona P1 - Parco urbano
-  Viabilità di progetto e/o di potenziamento
-  Osservazioni accolte a seguito di Delibera di C.P. n.124 del 27-12-2002
-  Variante urbanistica
-  F - Standard da cedere per urbanizzazioni primarie e secondarie (Cir. Delib. Commissariale n. 1 del 23-06-2016)



**CITTA' DI MONTESARCHIO (Bn)**  
SETTORE GOVERNO DEL TERRITORIO

### PIANO REGOLATORE GENERALE VIGENTE

OGGETTO : **Ritipizzazione delle aree indicate con delib. del Commissario ad acta n. 1 - 2 del 23-06-2016**

FASE : **Variante**

CIG : **Z871604E7D**

Destinazione d'uso **10**

Il Commissario ad acta  
arch. ing. Michele Punzo

Il RUP  
ing. Domenico Duilio

Supporto al RUP  
arch. Pio Castello

2016

● Delib. del Commissario ad acta n. 1 del 23-06-2016  
area fondiaria Zona C per mq 16.378

● Delib. del Commissario ad acta n. 1 del 23-06-2016  
Standard indicati nella suddetta delibera per mq 3.132